

Miejscowość: Chudoba
Gmina: Lasowice Wielkie
Powiat: kluczborski
Województwo: opolskie







Obiekt: droga leśna 19a
Inwestor: Nadleśnictwo Olesno
Wiercenie wykonał: N.Chryst
Dozor geologiczny: mgr inż. R.Chryst

System wiercenia: mech.-udar.

Rzędna: 0.00 m

Skala 1 : 25

Data wiercenia: 10-01-2020

| Wiercenie | Głębokość zwiarcia wody | Stratygrafia | Profil litologiczny | | Przelot | Opis litologiczny | Symbol gruntu | Wilgotność | Ilość wałeczków | Stan gruntu | Warstwa geotechniczna | grupa nośności | wysadzinowość | | | | | | | |
|-----------|-------------------------------|---------------------------|------------------------|--|---------|--|------------------|------------|--------------------|----------------|--------------------------|-------------------|---------------|-----|--|--|--|--|--|--|
| | [m.p.p.t] | | [m] | | | | | | | | | | | [m] | | | | | | |
| | 1 | 2 | 3 | 4 | 5 | 6 | 7 | 8 | 9 | 10 | 11 | 12 | 13 | | | | | | | |
| | | Nasypany | 1.0 |  | | nasyp (piasek średni, humus i odpad hutniczy), c.szary | n(Ps+H+ow) | mw | | szg | IIa | G1 | GN | | | | | | | |
| | | | |  | 0.30 | nasyp (piasek drobny i gleba próchnicza), c.brązowo-szary | n(Pd+Gbp) | | | | | | | | | | | | | |
| | | Czwartorzęd Pleistocen | |  | 0.50 | piasek drobny, j.szaro-brązowy | Pd | | | | | | | | | | | | | |
| | | | |  | 0.80 | piasek drobny, j.szaro-j.brązowy | | | | | | | | | | | | | | |
| | | | |  | 1.20 | piasek pylasty z niewielką domieszką żwiru, j.brązowy | Pπ(+Ż) | | | | | | | w | | | | | | |
| | | | |  | 1.70 | piasek pylasty przewarstwiany pyłem, j.brązowy | Pπ//II | | | | | | | w/m | | | | | | |
| | | | | 2.0 | | 2.00 | | | | | | | | | | | | | | |
| | | | | | | | | | | | | | | | | | | | | |